



MIJSCOWY PLAN ZAGOSPODAROWANIA PRZESTRZENNEGO MIASTA JANOWA LUBELSKIEGO - "STARE CENTRUM" - ETAP 2

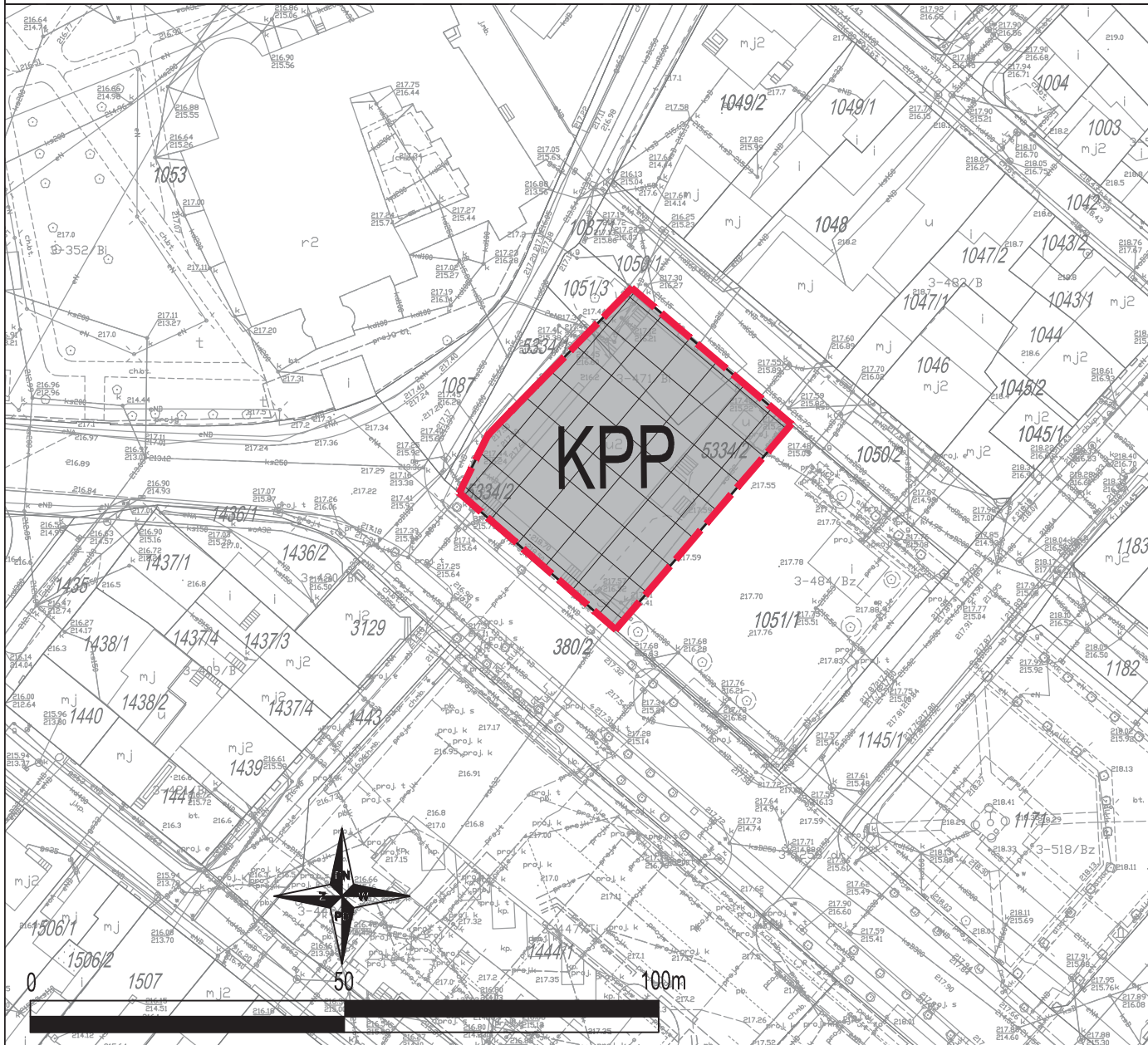
ARKUSZ 1 PROJEKT

SKALA 1: 1 000

Załącznik Nr 1 do Uchwały Nr

Rady Miejskiej w Janowie Lubelskim z dnia

2021 r.




OZNACZENIA

USTALENIA PLANU:



GRANICA OBSZARU OBJĘTEGO PLANEM MIJSCOWYM



LINIE ROZGRANICZAJĄCE TERENY O RÓŻNYM PRZEZNACZENIU LUB RÓŻNYCH ZASADACH ZAGOSPODAROWANIA



OBSZAR PRZESTRZENI PUBLICZNYCH



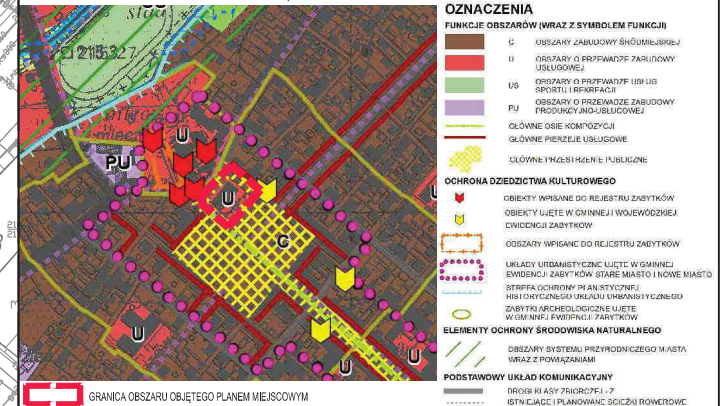
KPP TEREN PLACU PUBLICZNEGO

OBSZAR OBJĘTY PLANEM W CAŁOŚCI ZNAJDUJE SIĘ W GRANICY

OBSZARU OCHRONY UKŁADU URBANISTYCZNEGO „STAREGO MIASTA”, WPISANEGO DO GMINNEJ EVIDENCJI ZABYTKÓW STREFY OCHRONY KONSERWATORSKIEJ ZABYTKU ARCHEOLOGICZNEGO (OBSZAR AZP 89-80 - 1.2222) STREFY OCHRONY PLANISTYCZNEJ HISTORYCZNEGO UKŁADU URBANISTYCZNEGO STREFY POTENCJALNYCH UCIAŹLIWOŚCI OD RUCHU DROGOWEGO OTULINY PARKU KRAJOBRAZOWEGO „LASY JANOWSKIE”.

WYRYS ZE STUDIUM UWARUNKOWAN I KIERUNKÓW ZAGOSPODAROWANIA PRZESTRZENNEGO MIASTA I GMINY JANÓW LUBELSKI

(uchwalonego Uchwałą Nr XXX/150/01 Rady Miejskiej w Janowie Lubelskim z dnia 27 czerwca 2001 r., ze zmianą wprowadzoną Uchwałą Nr XXXVIII/247/09 Rady Miejskiej w Janowie Lubelskim z dnia 24 lipca 2009 r. oraz Uchwałą Nr XLVII/303/14 Rady Miejskiej w Janowie Lubelskim z dnia 25 września 2014 r.)



TYTUŁ OPRACOWANIA:	MIJSCOWY PLAN ZAGOSPODAROWANIA PRZESTRZENNEGO MIASTA JANOWA LUBELSKIEGO - "STARE CENTRUM" - ETAP 2 ARKUSZ 1 - projekt -	
PODPISAŁ:	PRZEWODNICZĄCY RADY MIEJSKIEJ W JANOWIE LUBELSKIM	
OPRACOWAŁ:	KANON SP. Z O.O. UL. NADARZYŃSKA 54 05-805 OTREBUSY	
ZESPÓŁ AUTORSKI:	MGR INŻ. ARCH. GRZEGORZ CHOJNACKI MGR INŻ. INGA HUTKOWSKA INŻ. AGNIESZKA LEWANDOWSKA INŻ. PAULINA WARCHOŁ	UPR. URB. NR 1628 ZAŚW. OJU NR WA-026/REK/015/2014 ZAŚW. OJU NR WA-366/KW/214/2014
DATA:	2021 R.	SKALA - 1 : 1 000